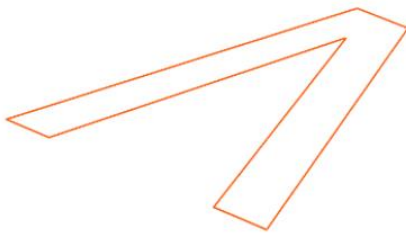
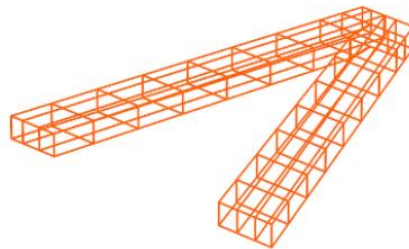


\ ALLPLAN
RAISE
YOUR LEVEL


Allplan 2018



BIM Level 1



BIM Level 2



BIM Level 3

CURS ALLPLAN DRUMURI BASIC

Descopera avantajele **solutiei BIM** de proiectare in **inginerie** la cursurile basic Allplan. Ai ocazia sa inveti solutia completa in proiectarea si desenarea unui sector de drum sau intersectii. Devii mai eficient cu functiile automate de calcul si generare a profilelor.

PROGRAMA CURS

- **Notiuni introductive**

Prezentare program: Interfata Allplan, Allmenu, setari principale

Elemente grafice 2D: linie, polilinie, cerc, dreptunghi; hasuri, motive, umpluturi. Creare, editare, modificare elemente

Salvare / incarcare date in/din biblioteca

Modelare 3D

- **Modelare digitala de teren**

Import si prelucrare diferite tipuri de fisere

Modificari asupra unui model digital de teren

- **Traseu rutier**

Creare ax drum

Suprainaltare si supralargire

Generare automata plan de situatie, profil longitudinal, profil transversal

Diagrama de miscare a pamantului

Pachete de favorite

- **Traseu rutier – II**

- Intersectii si axe de racordare

- Pozitionare pe Google Earth

- Obtinerea listelor de cantitati

- **Export. Plotare. Randare**

- Export in fisere PDF, DWG • Plotarea planurilor

- Setare parametri pentru randare (pozitia nordului, luna, zi, etc.)